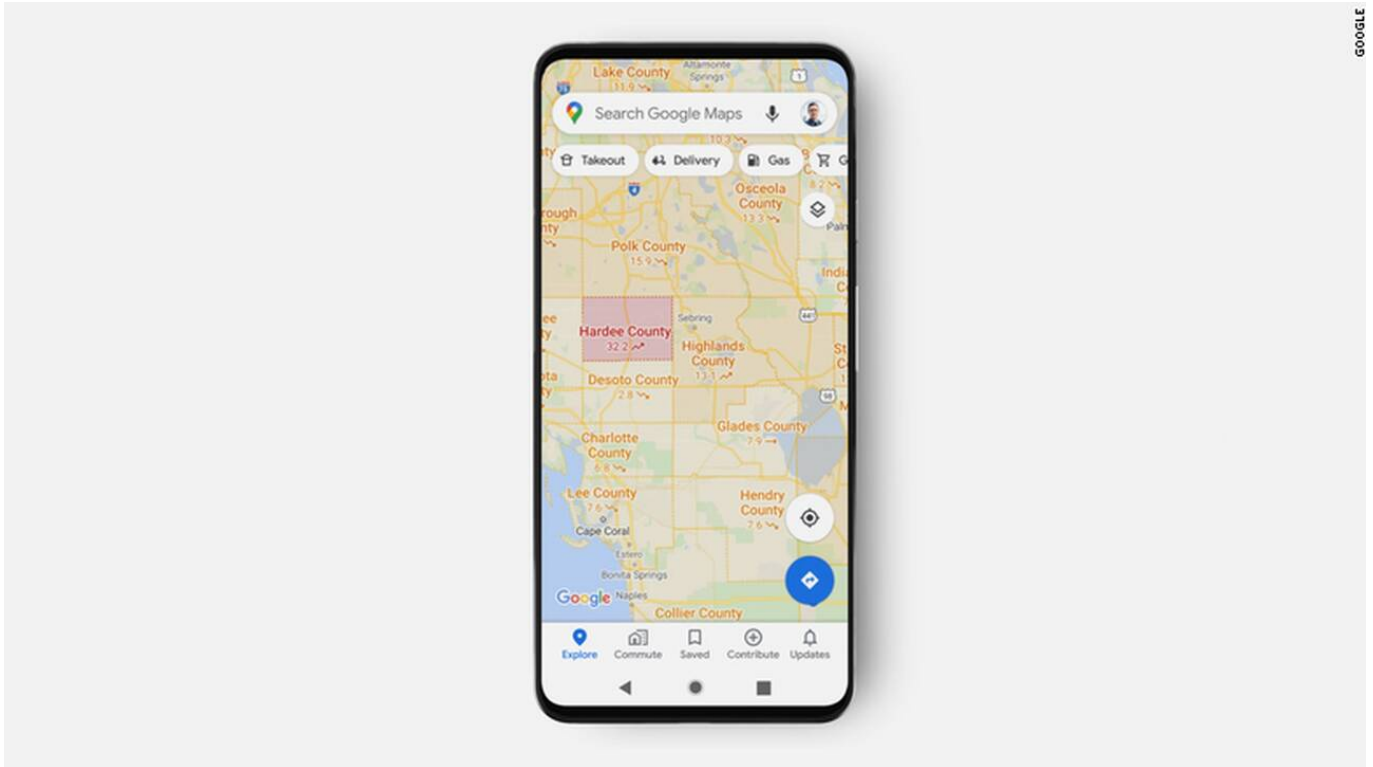


1 Οκτωβρίου 2020

Google Maps: Νέα λειτουργία που εμφανίζει τα κρούσματα κορωνοϊού ανά περιοχή

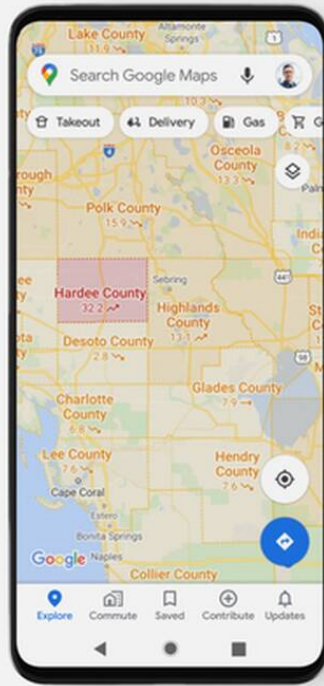
/ [Επιστήμες, Τέχνες & Πολιτισμός](#)



Μία νέα λειτουργία προστέθηκε στο Google Maps.

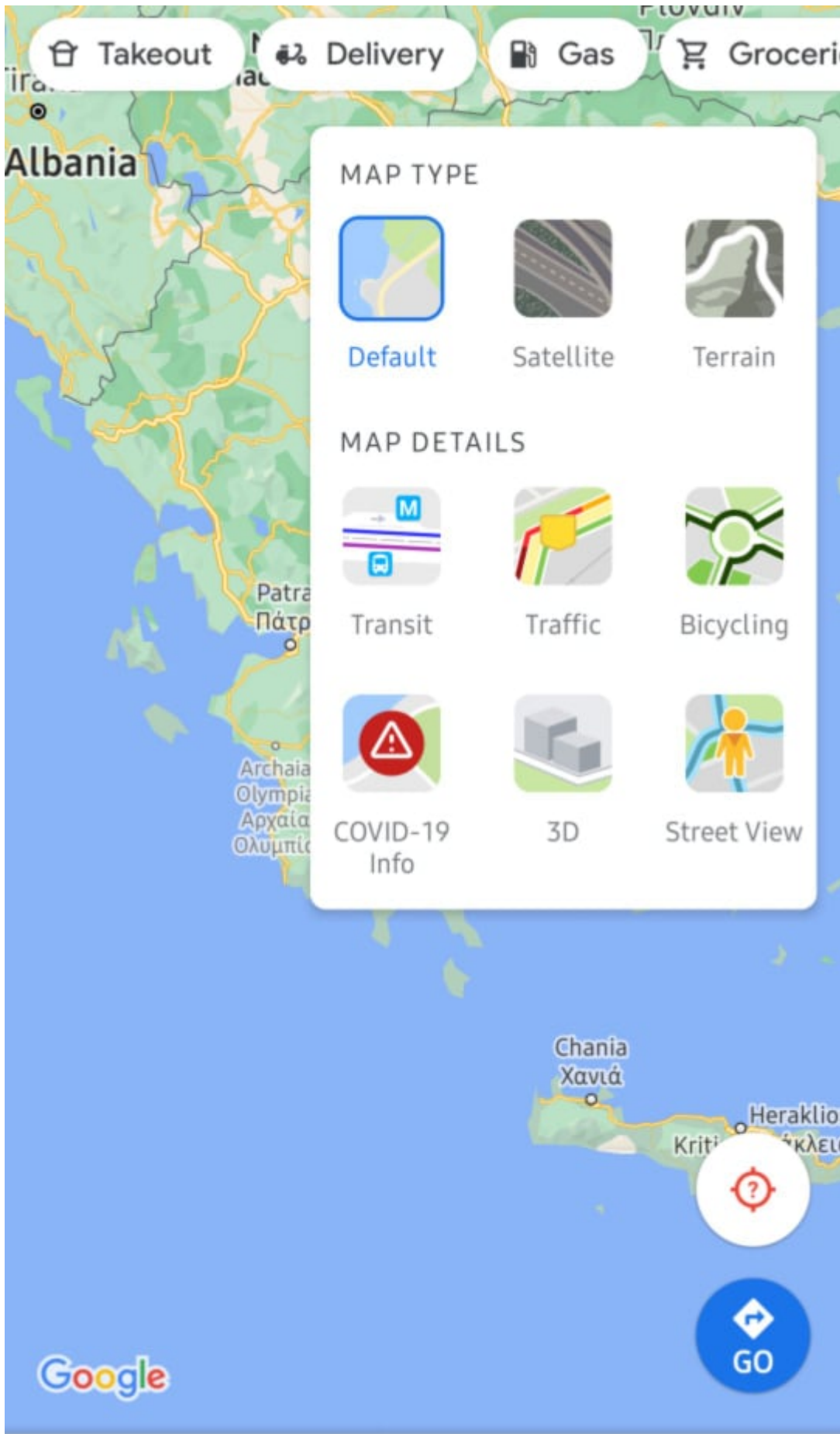
Ειδικότερα, η Google λόγω του κορωνοϊού που εξαπλώνεται παγκοσμίως, αποφάσισε να εντάξει στους χάρτες της μία νέα προσθήκη, η οποία ενημερώνει τους χρήστες για τα περιστατικά μόλυνσης στην περιοχή τους, αλλά και σε όλο τον κόσμο.

Στην εφαρμογή εμφανίζονται οι αριθμοί κρουσμάτων των τελευταίων επτά ημερών ανά 100.000 κατοίκους.



Για να δείτε τη νέα προσθήκη:

1. Ανοίγετε το Google Maps
2. Πατάτε πάνω δεξιά το εικονίδιο με τα τρία layers
3. Επιλέγετε το «COVID-19 Info»



Takeout

Delivery

Gas

Groceries

Albania

MAP TYPE



Default



Satellite



Terrain

MAP DETAILS



Transit



Traffic



Bicycling



COVID-19
Info



3D



Street View

Chania
Χανιά

Heraklion
Ηράκλειο

Google



Πηγή: *CNN Greece*

Μάλιστα, υπάρχει και ένδειξη για τον ρυθμό αύξησης ή μείωσης.

Η Google αντλεί τα δεδομένα από τρεις πηγές: από το Πανεπιστήμιο Τζονς Χόπκινς, από τους Times της Νέας Υόρκης και τη Βικιπαίδεια. Και οι τρεις πηγές παίρνουν τα δεδομένα από τον Παγκόσμιο Οργανισμό Υγείας αλλά και από άλλους δημόσιους ή κυβερνητικούς οργανισμούς.

Η ίδια η εταιρεία σε ανακοίνωσή της αναφέρει πως αυτό το εργαλείο δείχνει «τις κρίσιμες πληροφορίες για τον Covid σε μία περιοχή ώστε να αποφασίζετε πού θα πάτε και τι θα κάνετε».

Πηγή: cnn.gr